


Barfuß-Wanderung 03.04.26

„Schluchtenduo“ Monbachtal – Wolfsschlucht – Hirsau

Mittelschwer 5 Stunden 15km 360 hm Auf-und Abstieg



Ort

Monbach Neuhausen
Bahnhof

Telefon

01575 – 6208494

Mail

rsd-saric@t-online.de
Robert Saric

Anreise

Bus/Bahn:

Treffpunkt in
Monbach Neuhausen
10:00 Uhr Bhf

Oder Pforzheim HBF
Abfahrt 9:36 Gleis 103
RB74 (Richtung Horb)

PKW:

Parkplatz Monbachtal
75378 Bad Liebenzell

Rückfahrt

15:53 Uhr ab Hirsau

Wegstrecke

ca 15km

Einkehr

Am Ende möglich
Rucksackvesper

Link zur Tour:

<https://www.outdooractive.com/de/route/wanderung/nordschwarzwald/schluchtenduo-im-nagoldtal-ein-bwegt-wanderweg/800064079/>

„Jeder Schritt barfuss in der Natur ist eine Wohltat für den Körper und Geist. Schritte gemeinsam "im Jetzt statt im Netz" zu erleben ist das Motiv für die Teilnahme heute. Mit jedem noch so kleinem Schritt helfen wir wiederum der Natur.“

Beschreibung:

Nominiert für die Wahl zu "Deutschlands schönsten Wanderweg" 2025!

Eine **bwegt**-Streckenwanderung, die zwei spannende Schluchten zusammenfasst - entdecke die wilde und alpine Wolfsschlucht sowie die lebendige und familienfreundliche Monbachschlucht. Zwei Schluchten prägen diese **bwegt-Streckentour** vom Bahnhof Monbach-Neuhausen nach Calw-Hirsau.

Am Anfang starten wir in der lebendigen **Monbachschlucht**. Vor allem bei Familien ist sie mit ihren idyllischen Plätzchen und kleinen Wasserstellen sehr beliebt. Auch hier bahnt sich der Pfad seinen Weg über Stock, Stein und den Monbach in Richtung Nagold. Moosbewachsene Steine, kleine Kaskaden und die Abgeschiedenheit von Verkehr und Lärm machen die Schlucht zu einem Erlebnis.

Das nächste Zwischenziel ist der Bad Liebenzeller Golfplatz mit tollem, wahrscheinlich perfekt gemäßigtem Untergrund. Die Ortschaft Unterhaugstett durchwandern wir auf Asphalt.

Den Abschluss bildet die **Wolfsschlucht**. Oberhalb des Hirsauer Teilortes Ernstmühl ist die Wolfsschlucht im stetigen Wandel - Steine, Baumstämme und Wasserläufe verändern sich stetig und prägen den Weg durch die Schlucht. Fast alpin schlängelt sich der Pfad hindurch und gibt immer wieder einzigartige Gesteinsformationen frei. So wild und doch fast unbekannt - lässt es sich hier wunderbar die Natur entdecken.

In Hirsau könnte sich -je nach Zeit- noch ein Abstecher in die historische **Klosteranlage St. Peter und Paul** sowie in das Klostermuseum im Kloster St. Aurelius lohnen!

Diesen Hinweis noch aus Outdooractive: ACHTUNG!!!

„Vor allem in der Wolfsschlucht ist der Weg sehr anspruchsvoll und aufgrund seines alpinen Charakters nur für trittsichere und geübte Wanderer geeignet! Je nach Witterung ist es empfehlenswert der ausgeschilderten Umleitung zu folgen“.

-->Schuhe bitte mitnehmen. Jeder geht auf eigene Gefahr Verantwortung.

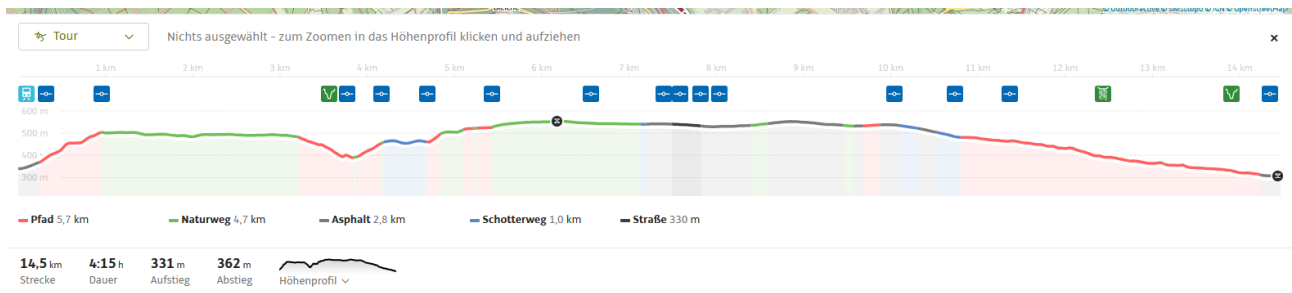
Die An-und Abreise ist mit öffentlichen Verkehrsmitteln möglich. Treffpunkt und Start der Wanderung ist um 10:00 an der Bahnhaltestelle „Monbach Neuhausen“ (Achtung Bedarfshalt!!) mit ausreichend Verpflegung und Schuhen im Rucksack. Die Haltestelle ist ca. 20 Minuten von Pforzheim entfernt. Der Zug verkehrt stündlich. Bei Anreise mit dem Auto sind Parkplätze begrenzt vorhanden. Der Zug ab Pforzheim (RB 74) startet um 9:36 Uhr.

Link zur Tour:

<https://www.outdooractive.com/de/route/wanderung/nordschwarzwald/schluchtenduo-im-nagoldtal-ein-bwegt-wanderweg/800064079/>

Ankunft gegen 15:30 Uhr in Hirsau und Rückfahrt mit dem Zug. Einkehr am Ende der Tour ist in Hirsau, Liebenzell oder oder Neuweiler-Monbach möglich.

Streckenverlauf (Quelle: Outdooractive):




Start Monbach
Neuhausen

Monbachtal

Golfplatz

Wolfsschlucht

Ziel Hirsau



Hinfahrt

Reiseplan

09:36 **Pforzheim Hbf** > Gl. 103

18min

RB 74 (17917)
nach Horb

Beförderer Fahrradmitnahme Weitere Informationen

Fahrtinformationen

4 Haltestellen ▾

09:54 **Monbach-Neuhausen** > Gl. 1

Rückfahrt (stündlich)

15:53 - 16:23 | 30min

RB 74

Hirsau Pforzheim Hbf

Details ^

Reiseplan

15:53 **Hirsau** > Gl. 1

30min

RB 74 (17940)
nach Pforzheim Hbf

Beförderer Fahrradmitnahme Weitere Informationen

Fahrtinformationen

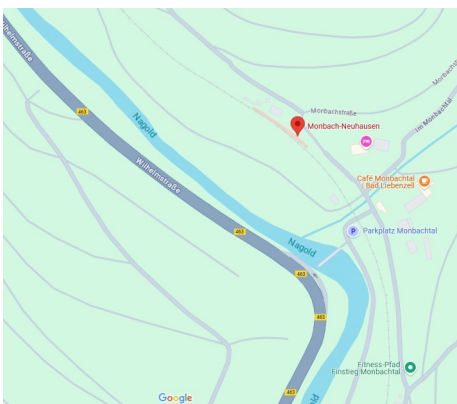
6 Haltestellen ▾

16:23 **Pforzheim Hbf** > Gl. 103

PKW Anfahrt:


<https://maps.app.goo.gl/5VjHDRBZGckNmLzo6>

Parkplatz Monbachtal
75378 Bad Liebenzell



Teilen X

Link senden Karten einbetten

 **Parkplatz Monbachtal**
75378 Bad Liebenzell

Link zum Teilen

<https://maps.app.goo.gl/5VjHDRBZGckNmLzo6> LINK KOPIEREN