

# Tarahumara Barfuß Wanderung 06.06.26: Platte – Rambachtal – Goldsteintal

Mäßig ⌚ 03:51 · ↔ 13,2 km · 🌀 3,4 km/h · ↗ 350 m · ↘ 360 m

Die abwechslungsreiche und überwiegend barfußgeeignete Rundwanderung von etwa 13,2 km vom **Jagdschloss Platte** führt zunächst über den Taunuskamm nach Osten, bis wir vor dem Bechtewald ins Rambachtal absteigen. Über zwei kleine Anhöhen wechseln wir ins Goldsteintal und stärken uns bei der Hubertushütte für den Aufstieg zurück zur Platte.

Direkt beim Parkplatz vor dem Jagdschloss Platte beginnt der weiche Baumlehrpfad, dem wir bis zum Wendepunkt nach Osten folgen. Hier queren wir die „Trompeterstraße“ und laufen weiter auf kleinen Pfaden zu einem Aussichtspunkt unterhalb des „Steinhaufen“. Weiter geht es auf naturbelassenen Wegen zu einer großen Wegspinne. Wir meiden den Forstweg des „Rhein-Höhenweges“ und nehmen stattdessen einen kaum begangenen Nebenweg zur Achteckhütte. Hier entscheiden wir uns wieder für den naturbelassenen Parallelweg bis dieser schließlich auf dem Rhein-Höhenweg endet. Nach etwa 300m zweigen wir auf einen schmalen Pfad nach rechts ab und steigen ab ins Rambachtal. Dort folgen wir rechts über Wiesen- und Waldwege etwa 1 km dem Bachverlauf bevor es auf befestigten Wegen über eine kleine Anhöhe in ein schönes Seitental und dann noch einmal über eine etwas höhere Kuppe ins nächste Tal geht. Hier erwartet uns wieder weicherer Untergrund und wir folgen dem Pfad links des Schimbaches bis wir schließlich das Goldsteintal und die Hubertushütte erreichen.

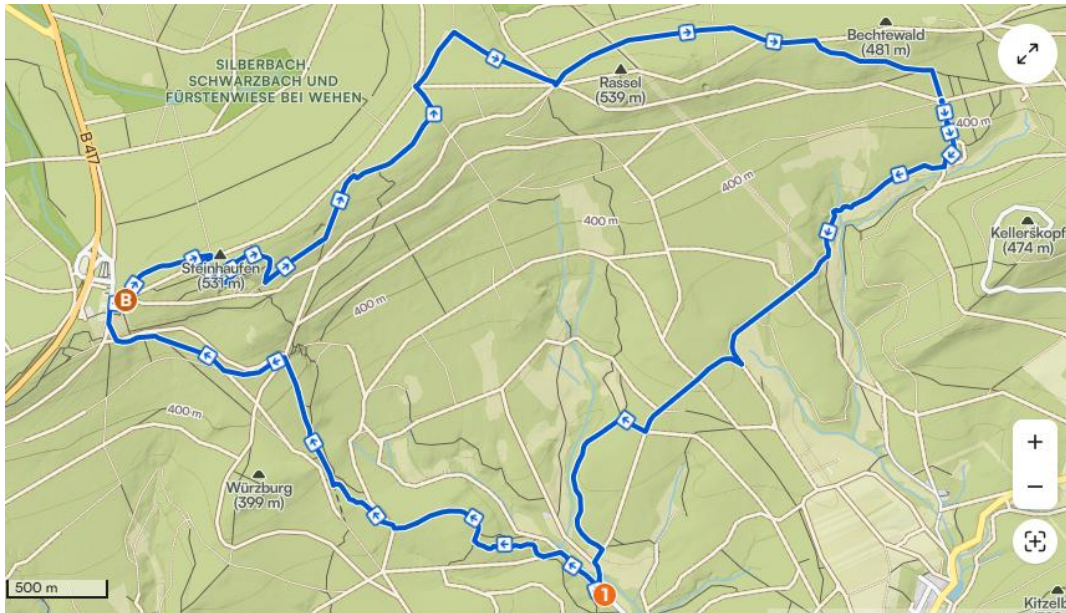
Über den Parkplatz folgen wir nun dem befestigten Weg Talaufwärts, nehmen den nächsten Abzweig nach links und schwenken nach ein paar Metern auf einen aufwärtsführenden Trail nach rechts ein. Diesem, zunächst verschlungenen und nach Kreuzung eines größeren Weges schnurstracks verlaufenden (leider auch von Mountain-Bikern benutzten) Pfad, folgen wir bis zum Ende in einer Kehre des Graf-Hülsen-Wegs teils steil bergauf. Hier geht es nun, dem etwas unscheinbaren Pfad in der Mitte der Kehre nach links folgend, weiter bergauf Richtung Platte. Wenn wir den Park unterhalb des Jagdschlusses erreichen, laufen wir schließlich direkt rechts über die Wiese und am Jagdschloss vorbei zurück zum Startpunkt.

**Achtung:** da der Untergrund stellenweise auch geschottert ist und die Tour für Ungeübte sowieso zu lang fürs durchgängige Barfußlaufen ist, sollten auf jeden Fall Schuhe mitgenommen werden! Bitte auch ausreichend Getränke und Verpflegung mitführen. Eine Einkehrmöglichkeit unterwegs ist mit der Hubertushütte zwar vorhanden, je nach Gruppengröße müssen wir an einem Samstag aber damit rechnen, dort keinen oder nicht genügend Plätze zu bekommen.

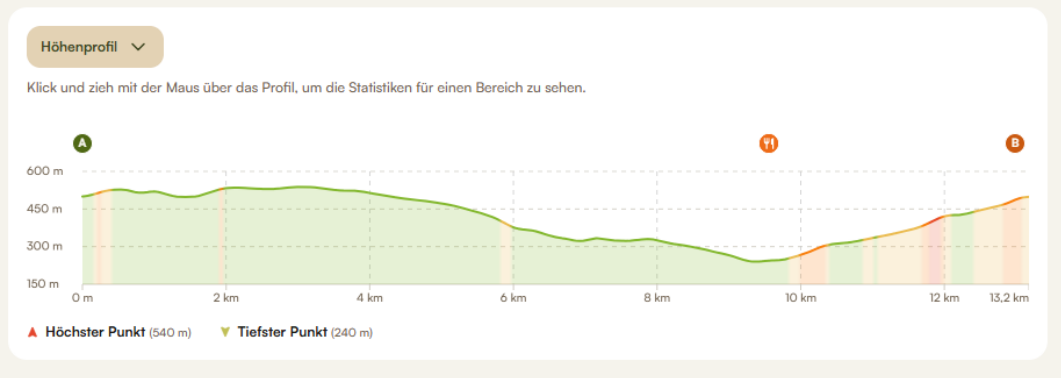
Die An- und Abreise mit öffentlichen Verkehrsmitteln ist möglich. Treffpunkt und Start der Wanderung ist um **9:30 Uhr** auf dem Wander-Parkplatz vor dem Jagdschloss Platte. Die **Bushaltestelle "Platte, Wiesbaden"** ist etwa 5 Minuten zu Fuß entfernt und wird von den Buslinien 273 (vom Hauptbahnhof Wiesbaden nach Kurhaus Bad Schwalbach) oder X72 (vom Hauptbahnhof Wiesbaden nach ZOB Süd, Limburg a.d. Lahn) angefahren. Aus Frankfurt kommend könnte man bspw. mit der S1 von Frankfurt Hbf. um 8.12 Uhr nach Wiesbaden Hbf. und dort um 9.07 Uhr weiter mit dem Bus X72 fahren, um gegen 9:25 Uhr auf der Platte Wiesbaden anzukommen.

Link zur Tour: **Tarahumara Barfuß Wanderung 06.06.26: Platte - Rambachtal - Goldsteintal:**  
[https://www.komoot.com/de-de/tour/2788272832?share\\_token=aZfRXmsBY1QMxxv4jYhwjFgsqK87NBlbof8Rpz98Mlw1qBxhdf&ref=wtd](https://www.komoot.com/de-de/tour/2788272832?share_token=aZfRXmsBY1QMxxv4jYhwjFgsqK87NBlbof8Rpz98Mlw1qBxhdf&ref=wtd)


Bei Fragen und Problemen, wendet euch bitte an Ralf Dielschneider unter 0159 01381141



### Höhenmeter



### Wege und Oberflächen





Parkplatz am Jagdschloss Platte



Achteckhütte



Rambachtal



anspruchsvollerer Untergrund

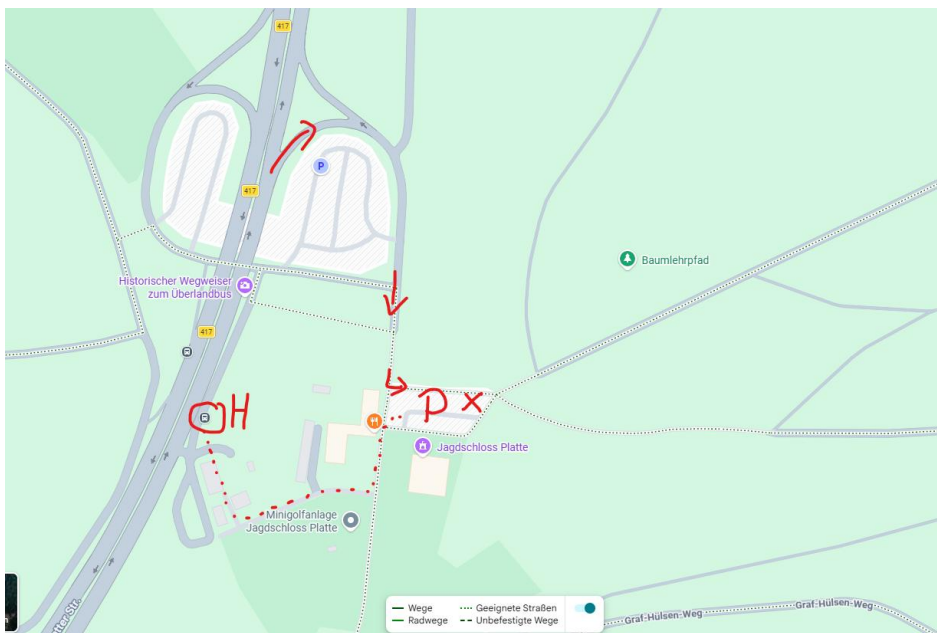


In einem Seitental des Rambachtals



Park beim Jagdschloss Platte

**Treffpunkt: Wander-Parkplatz vor dem Jagdschloss Platte, Wiesbaden:**



P=Wander-Parkplatz, H=Bushaltestelle


# Anfahrt von Frankfurt Hbf. zur Bushaltestelle **Platte, Wiesbaden** mit der S1 und dem Bus X72:

08:12 - 09:25 | 1h 13min | 1 Umstieg




S1  Bus X72  
Frankfurt Hbf (tief) Platte, Wiesbaden


Details ^

## Reiseplan


**08:12**  **Frankfurt Hbf (tief)** > **Gl. 103**


42min **S | S1**  
nach Wiesbaden Hbf


 Beförderer  Fahrradmitnahme  Weitere Informationen


 Fahrtinformationen

10 Haltestellen v

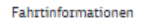
**08:54**  **Wiesbaden Hbf** > **Gl. 4**

13min  ca. 83m Fußweg (ca. 5min)


 Umstiegszeit verlängern

**09:07**  **Hauptbahnhof, Wiesbaden** > **Busstg. Bstg. 1**

18min **Bus X72**  
nach ZOB Süd, Limburg a.d. Lahn


 Fahrtinformationen

4 Haltestellen v

**09:25**  **Platte, Wiesbaden**

Rückfahrt von der Bushaltestelle **Platte Wiesbaden** z.B. um 16:35 Uhr mit dem Bus X72 und dem RB10 nach Frankfurt Hbf.:

**16:35 - 17:34** | 59min | 1 Umstieg


Bus X72  RB10

Platte, Wiesbaden Frankfurt(Main)Hbf

[Details](#) ^

### Reiseplan


**16:35** ○ **Platte, Wiesbaden**

19min  **Bus X72**  
nach Hauptbahnhof, Wiesbaden

[Fahrtinformationen](#)


5 Haltestellen ▾

**16:54** ○ **Hauptbahnhof, Wiesbaden** > **Busstg. A**

8min  ca. 83m Fußweg (ca. 5min)

[Umstiegszeit verlängern](#)

**17:02** ○ **Wiesbaden Hbf** > **GL 7**

32min  **RB10 (25075)**  
nach Frankfurt(Main)Hbf

[Beförderer](#) [Fahrradmitnahme](#) [Weitere Informationen](#)


[Fahrtinformationen](#)

2 Haltestellen ▾

**17:34** ▾ **Frankfurt(Main)Hbf** > **GL 24**

### Alternative Verbindungen:

**16:13 - 17:29** | 1h 16min | 1 Umstieg


Bus 269  RB22

Platte, Wiesbaden Frankfurt(Main)Hbf

[Details](#) ▾

---

**16:35 - 17:34** | 59min | 1 Umstieg


Bus X72  RB10

Platte, Wiesbaden Frankfurt(Main)Hbf

[Details](#) ▾

---

**17:09 - 18:04** | 55min | 1 Umstieg



Bus 273  RB10

Platte, Wiesbaden Frankfurt(Main)Hbf

[Details](#) ▾

---

**17:25 - 18:28** | 1h 3min | 2 Umstiege


Bus X72  Bus 240  RB22

Platte, Wiesbaden Frankfurt(Main)Hbf

[Details](#) ▾

---

**17:35 - 18:34** | 59min | 1 Umstieg

Bus X72  RB10

Platte, Wiesbaden Frankfurt(Main)Hbf

[Details](#) ▾